

# LivinusBike VTT 86 KM Straat per straat



o	→	Start Uitrit Schoolgebouw RECHTS		o
0	→	Rechtdoor Schoolstraat	Tot einde Schoolstraat	0,1
0,2	→	Lichte bocht naar rechts	Houd rechts aan naar Schoolstraat	0,3
0	→	Rechts	Rechtsaf	0,3
0	→	Scherpe bocht naar rechts	Ga rechtsaf	0,3
0,2	←	Scherpe bocht naar links	Ga linksaf	0,5
0	→	Scherpe bocht naar rechts	Ga rechtsaf	0,5
0	←	Scherpe bocht naar links	Ga linksaf	0,5
0,2	←	Links	Linksaf naar Eiland	0,7
0,6	→	Rechts	Rechtsaf	1,3
0,3	→	Rechts	Rechtsaf naar Weehage	1,6
0,4	←	Scherpe bocht naar links	Ga linksaf	2
0,2	←	Links	Linksaf	2,1
0,6	←	Scherpe bocht naar links	Ga linksaf naar Weehage	2,7
0,1	←	Links	Linksaf	2,8
0,3	→	Rechts	Rechtsaf	3,1
0,5	←	Links	Linksaf naar Weehage	3,6
0	→	Lichte bocht naar rechts	Houd rechts aan naar Hagelkouter	3,6
0,1	←	Links	Linksaf naar Hagelkouter	3,7
1	→	Rechts	Rechtsaf naar Meulestraat	4,7

0,3	←	Lichte bocht naar links	Houd links aan	5
0,5	←	Links	Linksaf	5,5
0,9	→	Rechts	Rechtsaf naar Molenbeekstraat	6,4
0,1	←	Links	Linksaf naar Hooqkouterstraat, Ouden	6,5
0,1	←	Links	Linksaf naar Kerkkouterstraat	6,6
0,2	→	Rechts	Rechtsaf naar Lege Hellesemweg	6,8
0,4	→	Rechts	Rechtsaf naar Lege Hellesemweg	7,3
0,9	→	Rechts	Rechtsaf naar Wisselmaat	8,2
0,1	←	Links	Linksaf naar Benedenstraat	8,3
0,6	←	Links	Linksaf naar Ossenbroeck	8,9
1,8	→	Scherpe bocht naar rechts	Ga rechtsaf naar Ossenbroeck	10,7
0,4	←	Scherpe bocht naar links	Ga linksaf	11,1
0,9	→	Scherpe bocht naar rechts	Ga rechtsaf	12
0,5	←	Scherpe bocht naar links	Ga linksaf naar Lindestraat	12,5
0,4	→	Rechts	Rechtsaf naar Hasselt-ten- Broek	12,9
0,3	→	Scherpe bocht naar rechts	Ga rechtsaf naar Hasselt-ten- Broek	13,3
0,3	←	Lichte bocht naar links	Houd links aan	13,5
0,7	→	Scherpe bocht naar rechts	Ga rechtsaf naar Groenestraat	14,2
0,1	←	Scherpe bocht naar links	Ga linksaf	14,3
0,2	←	Links	Linksaf naar Letterbroek	14,4
0,2	→	Scherpe bocht naar rechts	Ga rechtsaf naar Letterbroek	14,6
0,1	←	Links	Linksaf	14,7
0,3	←	Lichte bocht naar links	Houd links aan naar Vlierzeledorp	15
0,1	←	Scherpe bocht naar links	Ga linksaf naar Vlierzeledorp, Sint Fledericusstraat	15,1

0,1	→	Rechts	Rechtsaf	15,2
0,1	→	Rechts	Rechtsaf naar Binnenstraat	15,2
0	←	Links	Linksaf	15,3
0,1	→	Rechts	Rechtsaf	15,4
0,1	←	Links	Linksaf naar Wijmenier	15,5
0,2	→	Rechts	Rechtsaf naar Hemelrijk	15,7
0,1	←	Links	Linksaf	15,8
0,1	←	Links	Linksaf	16
0,1	←	Links	Linksaf	16,1
0	←	Links	Linksaf	16,1
0,2	←	Links	Linksaf	16,3
0,3	→	Rechts	Rechtsaf naar Luikerveld	16,7
0,3	→	Rechts	Rechtsaf naar Luikerveld	17
0,1	↑	Rechtdoor	Ga rechtdoor	17,1
0,4	←	Scherpe bocht naar links	Ga linksaf	17,4
0,2	←	Links	Linksaf naar Oordegemstraat	17,6
0,2	→	Lichte bocht naar rechts	Houd rechts aan naar Strijmeers	17,8
0,2	→	Rechts	Rechtsaf	18
0,2	→	Scherpe bocht naar rechts	Ga rechtsaf naar Roomstraat	18,3
0,4	←	Lichte bocht naar links	Houd links aan naar Strijmeers	18,7
0,1	→	Rechts	Rechtsaf	18,7
0,3	←	Links	Linksaf	19,1
0,3	→	Rechts	Rechtsaf	19,4
0,2	←	Scherpe bocht naar links	Ga linksaf	19,5

0,3	←	Links	Linksaf	19,8
0,2	→	Scherpe bocht naar rechts	Ga rechtsaf naar Roomstraat	19,9
0,5	←	Links	Linksaf naar Kraaienhoek	20,4
0	→	Rechts	Rechtsaf naar Kraaienhoek	20,4
0,3	→	Scherpe bocht naar rechts	Ga rechtsaf naar Kraaienhoek	20,7
0,3	→	Rechts	Rechtsaf naar Kloosterbosweg	21,1
0,4	→	Rechts	Rechtsaf naar Ouden Heirweg	21,5
0,5	→	Rechts	Rechtsaf naar Hoging	22
0	→	Scherpe bocht naar rechts	Ga rechtsaf	22
1,5	→	Rechts	Rechtsaf naar Strijmeers	23,5
0,2	←	Scherpe bocht naar links	Ga linksaf	23,6
0,1	→	Rechts	Rechtsaf	23,8
0,4	←	Lichte bocht naar links	Houd links aan naar Strijmeers	24,2
0,1	←	Links	Linksaf	24,3
0,6	→	Lichte bocht naar rechts	Houd rechts aan	24,9
0,9	←	Links	Linksaf naar Paardestraat	25,9
0,2	←	Links	Linksaf naar Voistraat	26,1
0,5	←	Lichte bocht naar links	Houd links aan naar Keerstraat	26,6
0	←	Lichte bocht naar links	Houd links aan naar Kattenbos	26,6
0,1	←	Links	Linksaf	26,7
0,7	→	Lichte bocht naar rechts	Houd rechts aan	27,4
0,6	←	Links	Linksaf naar Strijmeers	28
0,2	←	Lichte bocht naar links	Houd links aan naar Oordegemstraat	28,2
0	←	Links	Linksaf naar Uilebroek	28,2



0,4	→	Scherpe bocht naar rechts	Ga rechtsaf naar Heibosstraat	28,6
0,3	←	Scherpe bocht naar links	Ga linksaf	29
0,5	→	Rechts	Rechtsaf naar Heibosstraat	29,4
0,3	→	Rechts	Rechtsaf	29,7
0,4	←	Scherpe bocht naar links	Ga linksaf naar Bernard Kempstraat	30,1
0,1	→	Rechts	Rechtsaf naar Heetstraat	30,2
0,2	←	Links	Linksaf	30,4
0,5	←	Links	Linksaf naar Heibosstraat	31
0,1	→	Rechts	Rechtsaf naar Bernard Kempstraat	31,1
0,6	→	Rechts	Rechtsaf	31,7
0,1	→	Scherpe bocht naar rechts	Ga rechtsaf naar Windmolenstraat	31,8
0,3	←	Scherpe bocht naar links	Ga linksaf	32,1
0,6	→	Rechts	Rechtsaf naar Windmolenstraat	32,7
0,3	←	Links	Linksaf naar Vlekkemkouterweg	33
0,4	→	Scherpe bocht naar rechts	Ga rechtsaf naar Oliemeerschweg	33,4
0,4	←	Links	Linksaf naar Windmolenstraat	33,8
0,2	←	Links	Linksaf naar Egemstraat	33,9
0,5	→	Rechts	Rechtsaf naar D'Evendaelstraat	34,4
0,3	→	Lichte bocht naar rechts	Houd rechts aan naar D'Evendaelstraat	34,8
0,6	→	Rechts	Rechtsaf naar Ouden Heerweg	35,4
	<b>Bevoorrading 1 SteenBerg Erpe Mere na 35 km</b>			
0,4	→	Rechts	Rechtsaf	35,7
0	←	Lichte bocht naar links	Houd links aan naar Ouden Heerweg	35,8
0	→	Lichte bocht naar rechts	Houd rechts aan naar Everdal	35,8

0,3	→	Rechts	Rechtsaf naar Everdal	36,1
0,2	↑	Rechtdoor	Blijf op Everdal	36,3
0,5	←	Links	Linksaf naar Molenweg	36,7
0,3	→	Scherpe bocht naar rechts	Ga rechtsaf naar Egemstraat	37,1
0,1	←	Scherpe bocht naar links	Ga linksaf naar Goudenboomlos	37,2
0,5	→	Rechts	Rechtsaf naar Katstraat	37,7
0,3	←	Lichte bocht naar links	Houd links aan naar Goudenboomlos	38
0	←	Links	Linksaf naar Begijnwegelken	38
0,2	→	Scherpe bocht naar rechts	Ga rechtsaf naar Hasveldlos	38,1
0,3	→	Rechts	Rechtsaf naar Landsheerstraat	38,4
0,2	→	Rechts	Rechtsaf naar Tweekerkenstraat	38,6
0,7	→	Rechts	Rechtsaf naar Kerkstraat	39,3
0,1	→	Rechts	Rechtsaf naar Sint- Pietersstraat	39,4
0,1	←	Lichte bocht naar links	Houd links aan naar Bremtwegje	39,5
0,2	←	Links	Linksaf naar Bremtweg	39,8
0,9	←	Scherpe bocht naar links	Ga linksaf naar Katstraat	40,7
0,7	←	Links	Linksaf naar Nieuwgrachtstraat	41,4
0,3	→	Scherpe bocht naar rechts	Ga rechtsaf	41,7
0,3	→	Lichte bocht naar rechts	Houd rechts aan	41,9
0,2	←	Scherpe bocht naar links	Ga linksaf	42,1
0	→	Rechts	Rechtsaf naar Halleweg	42,1
0,2	←	Links	Linksaf naar Gentsestraat	42,3
0,2	→	Rechts	Rechtsaf	42,4
0,7	←	Links	Linksaf	43,2

0,4	←	Links	Linksaf naar Morelgem	43,6
0,1	↑	Rechtdoor	Ga rechtdoor	43,7
0,2	→	Rechts	Rechtsaf	43,8
0,3	←	Lichte bocht naar links	Houd links aan naar Morelgem	44,1
0,2	←	Links	Linksaf	44,3
0,2	→	Rechts	Rechtsaf	44,5
0,2	→	Rechts	Rechtsaf	44,7
0,3	→	Scherpe bocht naar rechts	Ga rechtsaf	45
0,1	→	Lichte bocht naar rechts	Houd rechts aan	45,1
0,4	←	Links	Linksaf	45,5
0,3	→	Rechts	Rechtsaf	45,8
0,5	←	Links	Linksaf naar Morelgem	46,2
0,3	←	Scherpe bocht naar links	Ga linksaf naar Morelgem	46,5
0,1	↑	Rechtdoor	Ga rechtdoor	46,6
0,6	←	Links	Linksaf	47,2
0,3	→	Rechts	Rechtsaf	47,5
0,3	→	Rechts	Rechtsaf	47,8
0,4	←	Scherpe bocht naar links	Ga linksaf naar Rot	48,2
0,3	←	Links	Linksaf	48,5
0,5	→	Lichte bocht naar rechts	Houd rechts aan	48,9
0,4	←	Links	Linksaf naar Kampenheuvel	49,3
0,1	→	Rechts	Rechtsaf naar Zesbunderwegelken	49,4
0,3	→	Scherpe bocht naar rechts	Ga rechtsaf naar Kampenstraat	49,8
0,2	←	Links	Linksaf naar Wijteveldstraat	49,9



0,5	→	Rechts	Rechtsaf naar Wijteveldstraat	50,5
1,5	→	Rechts	Rechtsaf naar Heiwegelken	52
0	←	Links	Linksaf naar Heikantwegje	52
0,1	→	Rechts	Rechtsaf naar Provincieweg, N46	52,1
0,6	→	Rechts	Rechtsaf naar Houtemstraat	52,7
0,4	→	Rechts	Rechtsaf naar Houtemstraat	53,2
0,3	→	Lichte bocht naar rechts	Houd rechts aan	53,4
0,2	→	Lichte bocht naar rechts	Houd rechts aan naar Hoozenbroekwegje	53,6
0,3	→	Scherpe bocht naar rechts	Ga rechtsaf naar Hoozenbroekwegje	53,9
0	↑	U-bocht	Keer om naar Hoozenbroekwegje	53,9
0,7	←	Links	Linksaf naar Kapelleweg	54,6
0,3	→	Rechts	Rechtsaf naar Diepestraat	54,9
0,1	←	Scherpe bocht naar links	Ga linksaf naar Beekstraat	55
0,3	→	Rechts	Rechtsaf	55,4
0,1	→	Rechts	Rechtsaf	55,4
0,1	←	Scherpe bocht naar links	Ga linksaf	55,6
0,6	←	Links	Linksaf naar Cotthem	56,2
0,4	→	Rechts	Rechtsaf naar Spiegelweg	56,6
0,4	←	Links	Linksaf	57
0,4	→	Rechts	Rechtsaf naar Groothasseltrotvoetweg	57,4
0,6	←	Links	Linksaf naar Duivenhokweg	57,9
0,4	→	Scherpe bocht naar rechts	Ga rechtsaf naar Molenweg	58,3
0,5	←	Lichte bocht naar links	Houd links aan naar Cottemweg	58,8
0,8	←	Scherpe bocht naar links	Ga linksaf naar Potaardestraat	59,6



0,5	→	Rechts	Rechtsaf naar Oudebaan	60,1
1,2	→	Rechts	Rechtsaf naar Kerkendries	61,3
0,6	→	Scherpe bocht naar rechts	Ga rechtsaf naar Kottemstraat	61,9
0,8	←	Links	Linksaf naar Cotthem	62,7
0,9	←	Links	Linksaf	63,6
1,3	←	Links	Linksaf	64,9
0,7	→	Rechts	Rechtsaf naar Geraardsbergsesteenweg	65,6
	<b>Bevoorrading 2 Eke Marijse Oombergen-Zottegem</b>			
0,1	→	Lichte bocht naar rechts	Houd rechts aan naar Geraardsbergsesteenweg	65,7
0,2	→	Rechts	Rechtsaf	65,8
0,6	←	Links	Linksaf naar Leeg Bracht	66,4
0,2	→	Rechts	Rechtsaf	66,6
0,4	→	Scherpe bocht naar rechts	Ga rechtsaf	66,9
0,4	←	Links	Linksaf naar Bockstaele	67,4
0,1	→	Rechts	Rechtsaf	67,5
0,8	←	Lichte bocht naar links	Houd links aan naar Bockstaele	68,3
0,2	←	Scherpe bocht naar links	Ga linksaf naar IJshoutestraat	68,5
0,1	→	Rechts	Rechtsaf	68,6
0,5	→	Rechts	Rechtsaf naar Bruisbeke	69,1
0	←	Links	Linksaf naar Kortseveld	69,1
0,5	←	Lichte bocht naar links	Houd links aan naar Swessestraat	69,5
0,1	→	Rechts	Rechtsaf naar Swessestraat	69,6
0,4	→	Rechts	Rechtsaf	70
0	→	Rechts	Rechtsaf naar Swessestraat	70

0,3	→	Rechts	Rechtsaf	70,3
1	←	Links	Linksaf naar Boekhoutstraat	71,3
0	→	Lichte bocht naar rechts	Houd rechts aan	71,3
0,5	←	Links	Linksaf naar Heistraat	71,8
0	→	Rechts	Rechtsaf	71,8
0,3	→	Rechts	Rechtsaf	72,2
0,3	←	Lichte bocht naar links	Houd links aan	72,5
0,2	←	Scherpe bocht naar links	Ga linksaf	72,6
0,6	←	Links	Linksaf naar Roosbloemstraat	73,3
0,1	→	Rechts	Rechtsaf	73,4
0,5	→	Rechts	Rechtsaf naar Nieuwstraat	73,9
0,2	←	Links	Linksaf naar Reigerstraat	74
0,3	→	Scherpe bocht naar rechts	Ga rechtsaf	74,3
0,5	←	Links	Linksaf naar Merebaaistraat	74,8
0,1	→	Rechts	Rechtsaf naar Merebaaistraat	75
0,5	→	Rechts	Rechtsaf	75,5
0,4	→	Rechts	Rechtsaf naar Kwaadbeek	76
0,1	←	Links	Linksaf naar Gijzenzelestraat	76
0,2	→	Rechts	Rechtsaf naar Zwaluwstraat	76,3
0,7	→	Rechts	Rechtsaf naar Zwaluwstraat	76,9
0,6	←	Links	Linksaf naar Kwaadbeek	77,5
0,4	←	Links	Linksaf	77,9
0,3	→	Lichte bocht naar rechts	Houd rechts aan	78,2
0,4	←	Links	Linksaf naar Veldstraat	78,5

0,4	→	Rechts	Rechtsaf naar Bloktelos	79
0,4	→	Rechts	Rechtsaf naar Steenstraat	79,4
0,6	←	Links	Linksaf naar Bavegemstraat	80
0,5	←	Links	Linksaf	80,5
	→	Rechts	Rechtsaf	
	→	Rechts	Rechtsaf	81
0,3	→	Rechts	Rechtsaf naar Evenkouter	81,3
0,2	→	Lichte bocht naar rechts	Houd rechts aan naar Boekhoutstraat	81,5
0,3	→	Rechts	Rechtsaf naar Boekhoutwegel	81,8
0,8	←	Scherpe bocht naar links	Ga linksaf naar Maudeweg	82,6
0,2	→	Rechts	Rechtsaf naar Boekhoutstraat	82,8
0,2	←	Links	Linksaf	83
0,3	←	Lichte bocht naar links	Houd links aan	83,3
0,1	←	Links	Linksaf	83,4
0,5	←	Links	Linksaf	83,9
	→	Rechts	Rechtsaf naar Letterhoutemstraat	
	→	Lichte bocht naar rechts	Houd rechts aan	84,6
0,1	→	Rechts	Rechtsaf	84,7
0,4	←	Scherpe bocht naar links	Ga linksaf naar Kortseveld	85
0,4	←	Scherpe bocht naar links	Ga linksaf naar Wettersesteenweg, N462	85,4
0	→	Rechts	Rechtsaf	85,5
0,5	→	Rechts	Rechtsaf naar 's Hondshuffel	85,9
0	←	Lichte bocht naar links	Houd links aan	85,9
0,3	→	Lichte bocht naar rechts	Houd rechts aan	86,2

0	→	Lichte bocht naar rechts	Houd rechts aan naar Schoolstraat	86,2
0,2	→	Rechts	Rechtsaf naar Schoolstraat	86,4
	←	Links	 <b>Aankomst Basisschool</b>	86,4